

TRAMWAJ

Nr 87

GRUDZIEŃ 2025



W numerze

- *26 Złot Przodowników Imprez na Orientację PTTK w Kostrzynie n/Odrą*
- *AKInO Kraków – 10 lat wspólnych krzaków i psucia map!*
- *WTOC 2025 Mistrzostwa świata w Orientacji Precyzyjnej*
- *Szkolenie Przodowników Imprez na Orientację PTTK 2025*
- *Honorowi Przodownicy Imprez na Orientację PTTK*

Tramwaj numer 87

Przed wami kolejny numer Tramwaju. Jeżeli ktoś z was ma nutkę dziennikarską lub miałby ochotę napisać kilka słów do Tramwaju, zapraszam do kontaktu ze mną lub dowolnym członkiem komisji.

Redaktor naczelny
Zuzanna Malanowska



Pismo uczestników i sympatyków Imprez na Orientację

Wydawca: Komisja InO ZG PTTK

Redakcja i przygotowanie druku: Zuzanna Malanowska

Teksty niesygnowane pochodzą od redakcji.

Adres do korespondencji: ino@pttk.pl lub
malanowska@tlen.pl

Autorzy tekstów: Zbigniew Tarnowski, Natasza Figiel,
Jacek Wieszaczewski, Waldemar Fijor, Zuzanna
Malanowska

Zdjęcia: Zbigniew Tarnowski, Natasza Figiel, Jacek
Wieszaczewski, InO Włóczykij Rumia

Przygotowanie okładki: Zuzanna Malanowska

Data wydania: grudzień 2025 r.

Dofinansowano z budżetu Zarządu Głównego PTTK



Wersja elektroniczna numeru i numery archiwalne: <http://ino.pttk.pl/tramwaj>

26 Zlot Przodowników Imprez na Orientację PTTK Kostrzyn nad Odrą 6-8 grudnia 2024 r.



Kolejny zlot kadry orientalistów zorganizowano w Kostrzynie nad Odrą (woj. lubuskie). Dojechałem tam po rodzinnej wizycie w Zielonej Górze. Piątkowe, zjazdowe popołudnie nieco się przedłużyło, gdyż większość uczestników nie widziało się cały rok! Wieczorem pojechaliliśmy do Witnicy, by zwiedzić ciekawy browar. Przewodnik rzetelnie przedstawił produkcję napoju z pianą, a my solidarnie spożyliśmy różne rodzaje tej rozweselającej substancji. Okrężna kolejka nie miała końca!



Fot. Zbigniew Tarnowski

Po porannym sobotnim powitaniu uczestników ruszyliśmy na zlotową trasę na orientację, by dojść na istniejące, zarosnięte i nie odbudowane Stare Miasto w Kostrzynie nad Odrą. Z murów twierdzy doskonale było widać Dolinę Odry, a za nią Niemcy. Potem autobus zawiózł nas do Słońska, gdzie zobaczyliśmy piękny gotycki kościół, a koło niego ruiny zamku Joannitów i Izbę Regionalną. Kolejny etap krajoznawczy to Stary Młyn (jakże ciekawa konstrukcja) i Ośrodek Muzealno–Edukacyjny Parku Narodowego Ujście Warty. Oprócz edukacji mieliśmy możliwość nieco się powygłupiać! Już po zmroku dotarliśmy do Chwarszczan, gdzie najciekawszym zabytkiem jest

gotycka kaplica Templariuszy. Żałowaliśmy, iż byliśmy tam już po zmroku, choć wnętrze i sama historia obiektu były bardzo ciekawe.



Fot. Zbigniew Tarnowski

W pobliskiej obozynie spożyliśmy obiadokolację i podyskutowaliśmy o problemach nurtujących środowisko orientalistyczne. Druga część, już mniej oficjalna, była w sali konferencyjnej naszej bazy czyli Domu Turysty PTTK w Kostrzynie nad Odrą. Po niedzielnym śniadaniu rozjechaliśmy się po Polsce do domów.

Był to bardzo ciekawy krajoznawczo i dobrze zorganizowany zlot. Wygodne pokoje, dobre posiłki, złotowy tradycyjny znaczek i sporo zwiedzania wypełniły nam dni zlotu. Ponad 50 osób wzięło udział w tej corocznej imprezie.

Zbigniew Tarnowski

AKInO Kraków – 10 lat wspólnych krzaków i psucia map!

W tym roku Akademicki Klub Imprez na Orientację PTTK w Krakowie, działający przy Oddziale Akademickim PTTK, obchodził jubileusz 10-lecia istnienia. Kiedy to zleciało?

To jak powstał nasz Klub dokładnie opisywałam w Tramwaju, który ukazał się w marcu 2019 roku. Tekst ten jest też dostępny na naszej stronie. Był to szereg fantastycznych zbiegów okoliczności, który sprawił, że kilka osób spotkało się w odpowiednim czasie i stwierdziło, że chce coś InOwego razem robić.

Maciek Urbaniak i Adam Stalka, którzy wcześniej działali w SKKT Azymut przy IX LO im. C.K. Norwida w Częstochowie, przyjechali na studia do Krakowa i wpadli na pomysł zorganizowaniu tu wtedy Nocnych Mistrzostw Polski w MnO. Szczęśliwy przypadek chciał, że trafili do Oddziału Akademickiego PTTK w Krakowie z prośbą o wsparcie inicjatywy, a tam znalazły się osoby, które po pierwsze nie powiedziały od razu “nie da się”, “ale po co?”, a po drugie osoby, które wiedziały co to jest InO i na czym polega ta zabawa. I tak się zaczęło!

Zanim doszło do formalnego założenia klubu i organizacji bardzo udanych Nocnych Mistrzostw Polski w MnO w listopadzie 2016 roku, zaczęliśmy po prostu organizować InO w Krakowie, czyli nasze flagowe KrakInO. Pierwsza impreza z cyklu odbyła się 21 maja 2015 roku w Parku Jordana. W tym roku idealnie wraz z jubileuszem 10-lecia świętowaliśmy setną edycję KrakInO!

Tak właśnie przez te dziesięć lat zorganizowaliśmy sto kilkadziesiąt imprez. Jak dobrze pójdzie jubileuszowy rok 2025 zamkniemy CIV (104.) KrakInO, które zaplanowane jest na 11 grudnia. Były dwie imprezy mistrzowskie: Nocne MP w MnO 2016 oraz MATNIA 2018, pięć imprez pucharowych (Puchar Polski) - trzy edycje Myślenickich MnO (2018, 2019 i 2021), MnO Pieczenie Ziemniaka (2019) oraz Jubileuszowy Puchar Polski w tym roku,

o którym więcej napiszę niżej. Włączyliśmy się także w międzyklubową inicjatywę i w gronie przyjaciół Sylwestra Świetlika współorganizowaliśmy MnO Świetliki 2025. Do tego dochodzą imprezy w ramach Pucharu Województwa Śląskiego w MnO, zazwyczaj w tym cyklu organizujemy dwie edycje rocznie, ostatnio są to Primaaprilisowe MnO oraz MnO Pełnia Lata.

Sporo tego, a ekipa wcale nie taka ogromna! Tym bardziej cieszymy się, że udaje nam się nieprzerwanie organizować imprezy, które cieszą się dużą popularnością (przeciętnie na czwartkowym KrakInO jest około 80-100 osób) i uznaniem uczestników.



Fot. Natasza Figiel

Oprócz tego, że organizujemy, to też intensywnie startujemy we wszelkich imprezach na orientację w okolicy - lokalnych, PWŚ, PP i MP. A na dodatek Maciek Urbaniak prawie we wszystkich wygrywa ;)

100/10 10/100 – Wielki Jubileusz AKInO PTTK Kraków

Pod koniec zeszłego roku coraz bardziej do nas docierało, że rok 2025 to nasz rok jubileuszowy i trzeba coś z tym zrobić! 21 maja 2025 AKInO PTTK Kraków skończyło 10 lat. Dokładnie 10 lat minęło od zorganizowania pierwszej edycji KrakInO przez Maćka i Adama. Równocześnie wiedzieliśmy, że w tym roku

wypadnie C KrakInO - setna edycja Krakowskiej Imprezy na Orientację. Cóż zrobić? Trzeba było zorganizować solidne świętowanie!



Fot. Natasza Figiel

Wszystkie tegoroczne 11 edycji KrakInO od XCIV do CIV odbywały się pod hasłem wielkiego jubileuszu. Świętowanie właściwe składało się w zasadzie z dwóch części. Najpierw w maju, dokładnie 22 maja 2025 odbyło się urodzInOwe XCVIII KrakInO - akurat dzień po faktycznych urodzinach. Odbyło się ono w Nowej Hucie w okolicy kombinatu, Zalewu Nowohuckiego i starych Krzesławic. Motywem mapy była huta i produkcja stali. Bazę imprezy zorganizowaliśmy w parku przy dworku Matejki w Krzesławicach. W imprezie wzięło udział 119 uczestników na 4 trasach! Były dwa torty, baloniki, zimne ognie i ogólnie urodzInOwa wesoła atmosfera!



Fot. Natasza Figiel

Jednak główną imprezą jubileuszu było setne C KrakInO połączone z VI rundą Pucharu Polski w MnO, która odbyła się w Krakowie i w Puszczy Dulowskiej w dniach 17-20 lipca 2025.



Fot. Natasza Figiel

Skoro świętujemy 10 lat istnienia i równocześnie zorganizowania setnego KrakInO, padł pomysł, żeby impreza jubileuszowa miał dziesięć różnych etapów! Wyzwanie! Ale tak się stało. W ramach imprezy 100/10 10/100 – Wielki Jubileusz AKInO PTK Kraków można było wziąć udział w następujących etapach:

Etapy w Krakowie:

1. TRInO Nowa Huta Przestrzeń Idealna!
2. TRInO Weselmy się w Bronowicach!
3. MiniInO – mapa inspirowana I KrakInO w Parku Jordana
4. C setne KrakInO, 17 lipca 2025, Olszanica, motyw mapy: stówka

Etapy w Puszczy Dulowskiej 18-20 lipca 2025

5. MiniInO w bazie imprezy w Młoszowej
 6. ExpressInO w okolicy bazy imprezy w Młoszowej
- 7-10 Etapy pucharowe

Trasy 7-10 budowali:

E1 - Kasia i Maciek Urbaniak, motyw mapy: Sto lat!

E2 - Natasza Figiel, motyw mapy: Paprociowy las i kwiat paproci

E3 nocny - Piotrek Krystek, motyw mapy: Lochy i smoki

E4 - Marta Kapołka, motyw mapy: Żart prowadzącego

W KrakInO wzięły udział 84 osoby, w Pucharze Polski 77 osób.



Fot. Natasza Figiel

I tak powoli zbliżamy się do zakończenia tego intensywnego, jubileuszowego roku! Dużo się działo! Dużo dobrego! Wiele wspaniałych życzeń i przemiłych słów otrzymaliśmy od tych, z którymi spotykamy się na naszych InO.

Dziękujemy wszystkim, którzy przez te wszystkie lata brali udział w naszych InO! Dziękujemy całej Ekipie AKInO! Wszystkim, którzy przez te wszystkie lata pusuli mapy i organizowali imprezy pod znakiem akInOwego smoka!

I zabieramy się do roboty, bo kolejne 10 lat InOwania samo się nie zrobi!

Zapraszamy na InO z AKInO PTTK Kraków!

Natasza Figiel PInO 746 AKInO PTTK Kraków

WTOC 2025 Mistrzostwa świata w Orientacji Precyzyjnej – Węgry i Słowacja

Orientacja precyzyjna, choć istotnie różni się od InO, wymaga wielu podobnych umiejętności, więc nic dziwnego, że w polskiej kadrze na tegoroczne mistrzostwa świata znalazło się czterech PInO. W sumie w zawodach wzięło udział 170 osób z 24 krajów.

Zawody trwały od wtorku do niedzieli (trzy dni na Węgrzech, trzy kolejne na Słowacji), w weekend przed na Węgrzech odbyły się jeszcze zawody rozgrzewkowe, więc wyjechałem z Wrocławia w sobotę wczesnym świtem. W Gliwicach zgarnąłem do auta Adasia, który przyjechał z Warszawy, i stamtąd można było już jechać prosto na Węgry zobaczyć jakąś mapę. W sobotę był PreO Sprint, w niedzielę TempO (które pełniło też rolę pierwszej części kwalifikacji do polskiej sztafety), potem przenieśliśmy się już do Sumeg, gdzie było centrum zawodów węgierskiej części mistrzostw i teren czwartkowego etapu.

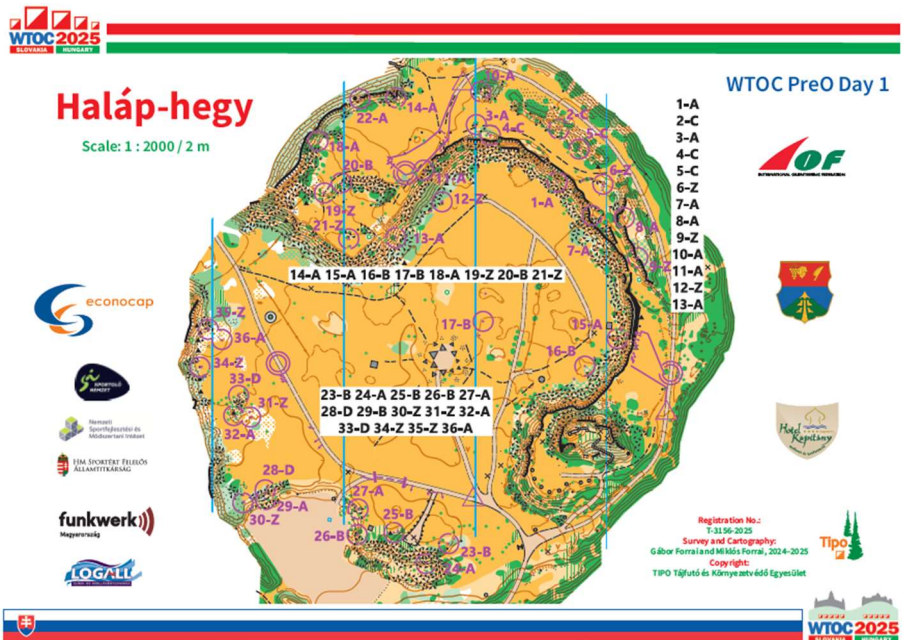


Fot. Jacek Wieszaczewski

Oficjalny hotel zawodów niezbyt nam się podobał (głównie dlatego że był drogi i trzeba go było rezerwować z dużym wyprzedzeniem) więc znaleźliśmy fajny i tani dom z ogrodem na obrzeżach miasteczka, z pięknym widokiem na teren zamknięty (wzgórze wokół zamku). Miejsce było idealne żeby cały poniedziałek relaksować się siedząc pod drzewem i przygotowując się na

zawody. Niestety, z przyczyn politycznych, dostęp do danych geodezyjnych na Węgrzech jest mocno ograniczony i plan wygenerowania sobie własnej mapy nie wyszedł, nie byliśmy dość wiarygodni w udawaniu węgierskich przedsiębiorców. Pozostało nam oglądanie przeróżnych zdjęć znalezionych w Internecie, najwięcej było ich na temat kamieniołomu, który był w programie na środę.

Wtorkowy model, dzięki temu że "P" jest dość daleko w alfabecie, nie wymagał od nas zbyt wczesnego wstania. Odbывał się na nieco zakrzaczonych łąkach, więc mapa była głównie żółto-zielona. Skał i kamieni było tylko trochę, zdecydowanie mniej niż przewidywaliśmy na kolejne dni. Model nie był trudny, ale pokazał jak będzie wyglądała organizacja i wyposażenie trasy, a to była jego główna funkcja. Wieczorem czekał nas jeszcze tradycyjny festiwal głupich pytań pod nazwą "Team Official's Meeting" i można było iść spać przed pierwszym dniem PreO.



Zawody odbywały się w nieczynnym od kilkudziesięciu lat kamieniołomie w Zalahalap, który obecnie jest używany rekreacyjnie w wielu różnych celach (w weekend przed zawodami odbywał się tam festiwal muzyczny). Miejsce jest popularne, dzięki czemu w Internecie dostępne jest mnóstwo zdjęć, na które przez lipiec i sierpień gapiłem się w wolnym czasie. Efektem było bardzo dziwne uczucie gdy dostałem mapę i wyszedłem w miejsce skąd było widać teren – nigdy tu nie byłem, a znałem okolicę całkiem nieźle. Trasa okazała się nie aż tak trudna i w efekcie z dwoma błędami skończyłem na 50-tym miejscu, za to Krystian i Maciek nie zrobili żadnego i byli na drugim i trzecim miejscu, ale ludzi bez błędu na głównej części trasy było w sumie aż 20, więc drugi dzień mógł dużo zmienić.



Fot. Jacek Wieszaczewski

W środę na zawody nie mieliśmy daleko, ale i tak pojechaliliśmy samochodem, głównie dlatego, że wieczorem mieliśmy i tak przenieść się na Słowację. Wszyscy zostali zamknięci w kwarantannie (na szczęście miejsca tam nie brakowało) i czekali na swój start. Trasa, tak jak poprzedniego dnia, miała trzy części, tym razem zamiast kamieniołomu było wzgórze zamkowe i krzaki w pobliżu głównej drogi przechodzącej przez Sumeg. Większość punktów była niezbyt trudna, za to znajdowały się upiornie daleko, czasem ciężko było dojrzeć potrzebne szczegóły, ważne było zrozumienie, czego nie widać bo jest

zasłonięte czymś innym. Do wczorajszych dwóch błędów dodałem trzy kolejne, ostatecznie wyszedł z tego typowy wynik z gatunku “bez rewelacji, ale nie ma tragedii”, niestety trochę zabrakło do zmieszczenia się do sztafety, więc w sobotę miałem wolne i zostały mi już tylko niedzielne zawody TempO. Po przeliczeniu całych wyników okazało się, że Krystian skończył na czwartym miejscu, więc podczas dekoracji dostał dyplom. Po dekoracji wybraliśmy się na pizzę i wyruszyliśmy w drogę do PezInOku na Słowacji, gdzie mieszkaliśmy podczas drugiej części zawodów.

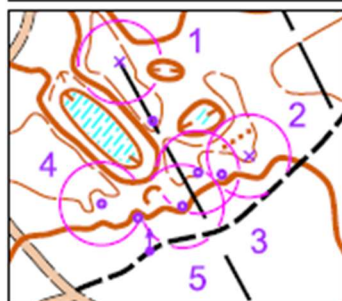
Piątek to drugi model, który pokazywał jak będzie działała słowacka część mistrzostw. Oprócz tego organizatorzy przygotowali świetne ćwiczenie dla budowniczych tras – przykładowy etap pełen beznadziejnych punktów, z dokładnym wyjaśnieniem co jest nie tak z każdym z nich. Na modelu mieliśmy drugą (po poprzednich słowackich zawodach) okazję na przyzwyczajanie się do niskich kamieni mapowanych przy użyciu symbolu krawężnika, co miało sens, ale wymagało przestawienia sobie skojarzeń w głowie.

Nie startując w sztafecie, w sobotę byłem pożyteczny głównie jako kierowca. Gdy zawody wystartowały, można było śledzić wyniki na żywo – technologia umożliwiająca to jeszcze trochę pracy potrzebuje (szczególnie gdy nie zawsze w lesie jest dobry Internet), ale coraz więcej widać i wyniki, gdy wszystko działa jak należy, rzeczywiście odświeżają się bardzo szybko. Z dwóch sztafet tym razem zdecydowanie więcej emocji dostarczyła nam ta dla niepełnosprawnych – po dwóch zmianach zajmowali drugie miejsce, ostatecznie skończyli na piątym. Deszcz, który straszył nas cały dzień, w końcu zaczął padać podczas dekoracji, na szczęście na dojazd do parkingu załapałem się na miejsce w bagażniku fińskiego busa, który zdążył już wjechać na górę i zabrał tyle ludzi, ile się zmieściło.

WTOC 2025

TempO qualification A group

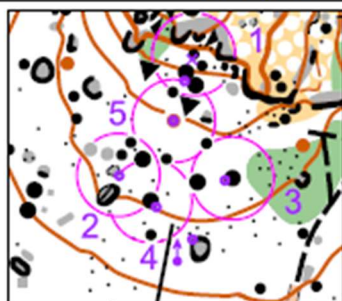
31th August 2025



1.1	A-F	↘			✓	Z
1.2	A-F	↘			Π	Z
1.3	A-F	↘				D
1.4	A-F	✓	Λ		○	A
1.5	A-F	↘				E

2.1	A-F	↘	▲		○	Z
2.2	A-F	↘	✱		○	A
2.3	A-F	✓	▲		○	E
2.4	A-F		▲		○	B
2.5	A-F	●			h	C

Station: 1  1 : 1 000



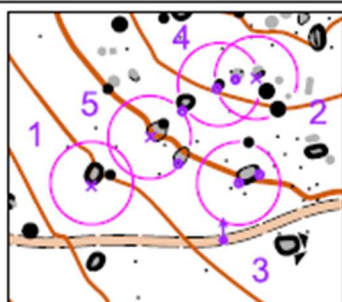
Station: 2  1 : 1 000



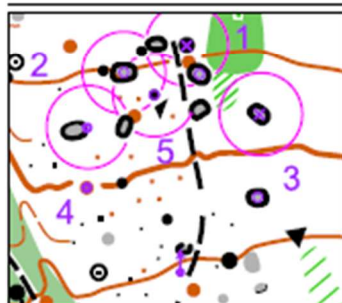
3.1	A-F		↘			Z
3.2	A-F	✓	✱		○	A
3.3	A-F		↘			F
3.4	A-F		✱		○	C
3.5	A-F		✱		○	Z

4.1	A-F	↓			○	Z
4.2	A-F	m			→	Z
4.3	A-F	↓			○	E
4.4	A-F	↓			○	C
4.5	A-F	↓	✱		○	Z

Station: 3  1 : 1 000



Station: 4  1 : 1 000

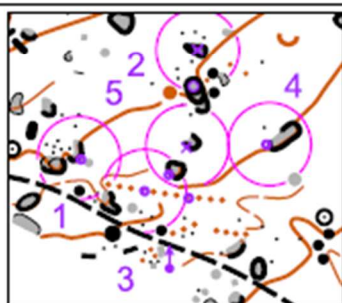


5.1	A-F	▲			h	Z
5.2	A-F	✱			h	C
5.3	A-F	✱			h	Z
5.4	A-F	↓			○	B
5.5	A-F	▲			h	D

6.1	A-F	↘	m		Q	A
6.2	A-F	↑	✱		h	Z
6.3	A-F	↘			○	B
6.4	A-F	m			○	F
6.5	A-F	↘			○	Z

Station: 5  1 : 1 000

[https://tm.yq.cz, ver. 4.2.4\(2\)](https://tm.yq.cz, ver. 4.2.4(2))



Station: 6  1 : 1 000



TempO odbywało się w tym samym lesie co czwartkowy model, pełnym skałek i kamieni. Na początek, dość zaskakująco, pierwsza stacja była akurat zupełnie bez takich atrakcji, same poziomicę, co niezbyt mi pomogło, trzy błędy, o dwóch z nich wiedziałem od razu odchodząc, więc nie wyglądało to dobrze. Na szczęście potem już były kamienie, a do drugiej stacji była też długa kolejka, więc był czas żeby zresetować umysł i pozbyć się efektów tych błędów. Na pięciu kolejnych stacjach dołożyłem już tylko dwa błędy i gdy wróciłem na metę prognoza wyników robiła dokładnie to samo co dwa lata wcześniej w Czechach – pokazywała mnie raz na 18-tym, raz na 19-tym miejscu (do finału kwalifikowało się 18 osób z każdej grupy). Na szczęście, po dłuższym oczekiwaniu przy wynikach na żywo, znalazło się dokładnie tyle osób które zaliczyły gdzieś niespodziewane problemy, że ostatecznie trafiłem na ostatnie miejsce nad kreską i po południu jako pierwszy wychodziłem na finał.

Finał to, aż 10 stacji z dwoma przejazdami samochodem po drodze. Po tym jak się zakwalifikowałem, plan był prosty – odpowiadać szybko i ryzykownie, nie ma sensu być ostrożnym gdy zdecydowana większość konkurencji jest ode mnie lepsza. Przez pierwszą połowę trasy plan nawet jakoś się sprawdzał, ale skały na końcówce już mnie pokonały, osiem błędów na czterech ostatnich stacjach to było zdecydowanie za dużo, więc końcowy wynik bez rewelacji, ale samo zakwalifikowanie się na ten finał już było bardzo fajne, więc ciężko narzekać, po wynikach z ostatniego roku raczej się tego nie spodziewałem. W sumie w finale mieliśmy rekordową piątkę Polaków (tylko Finlandia miała więcej), a Krystian i Maciek skończyli finał w pierwszej dziesiątce. Po zakończeniu zawodów została już tylko droga do Wrocławia, niestety wracać było trzeba od razu, bo urlopu na poniedziałek już nie wystarczyło.

Jacek Wieszaczewski

Szkolenie Przodowników Imprez na Orientację – Obrzycko – Zamek 2025

Tegoroczne szkolenie odbyło się w Obrzycku - Zamku w powiecie szamotuńskim. Gospodarzem w tym roku był Oddział PTTK w Szamotułach. Paweł Mordal - Prezes Oddziału w Szamotułach zaprosił na szkolenie także kandydatów na Organizatorów i Animatorów InO – w ramach projektu przeszkolenia kadry InO w Wielkopolsce dofinansowanego przez Samorząd Województwa Wielkopolskiego.

Koniecznym jest nieco więcej opowiedzieć o samej bazie tegorocznego szkolenia, bo było to miejsce wyjątkowe. W roku 2022 dokładnie w tym samym miejscu mieliśmy bazę XXIV Złotu Przodowników InO. Rzadko się zdarza, aby szkolenia PInO odbywały się w pomieszczeniach pałacowych; najczęściej była to szkoła lub schronisko młodzieżowe, ale tym razem była to dawna rezydencja rodu Raczyńskich (obecnie Dom Pracy Twórczej i Wypoczynku Uniwersytetu A. Mickiewicza w Poznaniu). Cały kompleks został pieczołowicie odrestaurowany w roku 2007. Warto wspomnieć, bo nie jest to regułą, że na tegorocznym szkoleniu uczestnicy korzystali z pełnego wyżywienia.

Szkolenie dla Przodowników rozpoczęło się już w piątek 28 listopada z udziałem siedemnastu zgłoszonych kursantów, którzy przybyli z Radzyna Podlaskiego (4), Celestynowa (1), Gdyni (1), Zabrza (1), Siemianowic Śląskich (1), Rumii (4), Brynka (1) i Poznania (1).

Z kolei uczestnicy szkolenia Animatorów (12) i Organizatorów (9) rozpoczynali swoje zajęcia w sobotę rano po śniadaniu, a dotarli z wielu małych miejscowości z okolic Międzychodu, Szamotuł oraz Piły, dla których organizatorzy zapewnili transport.

Uwzględniając dodatkowe 3 osoby stanowiące kadrę tegorocznego szkolenia, którymi byli: Justyna Kuźba, Agnieszka Ćmiel – Gruca, Waldemar Fijor oraz

troje organizatorów z Oddziału PTTK w Szamotułach, było to wyjątkowo licznie obsadzone szkolenie, na którym nowoczesna sala wykładowa (w wyremontowanej oficynie po pałacowej psiarni :) była wypełniona po brzegi.

Praktycznym elementem szkolenia jest oczywiście trasa InO, na której punkty kontrolne i stowarzyszone są tradycyjnie stawiane przez kursantów, a uczestnikami trasy w tym roku byli wszyscy uczestnicy szkolenia i zrobiła się z tego niezła „impreszka” dla prawie 50 osób.

Po serii testów i egzaminie końcowym uprawnienia PInO zdobyli : Katarzyna Sochacka (776), Michał Bielecki (777), Maria Drabek – MPInO (778), Zofia Grzywacz (779), Izabella Kaim (780), Jakub Kuźba (781), Tomasz Waśko (782), Magdalena Bednarczyk (783), Aleksandra Bielecka (784), Marta Bielecka – MPInO (785), Maksymilian Kurowski (786), Sebastian Maj (787). Nie obyło się również, dla kilku kursantów, bez legendarnych tzw. żółtych papierów zawierających informację o pozostających do uzupełnienia wymaganiach.



Fot. InO Włóczykij Rumia

Od godziny 20:30 w sobotę (do późnych godzin nocnych) trwały zajęcia praktyczne, prowadzone przez samą Przewodniczącą Komisji, z OPEN ORIENTEERING MAPPERA czyli darmowego oprogramowania rozwijanego przez społeczność międzynarodową. Program ten nie ustępuje w swojej funkcjonalności komercyjnym programom jak np. OCAD i dlatego od dwóch lat zajęcia z OOM stanowią nieodłączną część szkolenia.



Fot. InO Włóczykij Rumia

Jaki był w tym roku przedział wiekowy uczestników?

2 osoby do 20 lat, 10 osób w przedziale 21 – 30, 1 osoba w przedziale 31-40, 2 osoby w przedziale 41 – 50 i 2 osoby pow. 50 lat.

Warto wspomnieć o jeszcze jednej bardzo ważnej kwestii (wynikającej z ankiety) otóż jedynie 20 % uczestników dowiedziało się o szkoleniu ze strony Komisji, a pozostali zostali poinformowani ... i przypilnowani! przez konkretną osobę działającą w ich środowisku (Oddziały, kluby bądź Przodownika InO), a zatem kochani Przodownicy - czy coś Wam to mówi?

To jest odpowiedź, że jeśli chcecie budować przyszłą kadrę w swoim środowisku, to właśnie Wy musicie tego przypilnować ... - do dzieła 😊.

Waldemar Fijor

Zmiany w regulaminach

Aktualizacja REGULAMINU PUCHARU POLSKI W MARSZACH NA ORIENTACJĘ (od 1 stycznia 2026)

REGULAMIN PUCHARU POLSKI W MARSZACH NA ORIENTACJĘ

I. Postanowienia ogólne

1. Celami prowadzenia punktacji Pucharu Polski (PP) są:
 - a. wyłanianie najlepszych uczestników w marszach na orientację (MnO) w kolejnych sezonach,
 - b. uatrakcyjnianie ogólnopolskich imprez na orientację (InO),
 - c. promowanie InO w różnych środowiskach, także wśród młodzieży.
2. Punktacja PP jest prowadzona przez Komisję InO ZG PTTK. Sędziego Głównego każdorazowo powołuje i odwołuje KInO ZG PTTK przed pierwszą rundą PP.
3. Do punktacji PP są zaliczane imprezy wymienione w kalendarzu zatwierdzonym przez KInO ZG PTTK.

II. Klasyfikacja

1. Klasyfikacja PP jest prowadzona w czterech kategoriach:
 - a. dzieci (TD) – do lat 13,
 - b. młodzieży (TM) – do lat 16,
 - c. juniorów (TJ) – do lat 20,
 - d. dorosłych:
 - i. trasy dla zaawansowanych (TZ) oraz średnio zaawansowanych (TU),
 - ii. o wyborze trasy decyduje uczestnik,
 - iii. w przypadku startu uczestnika na trasach TZ i TU na tej samej imprezie do klasyfikacji PP zalicza się lepszy z wyników.

2. Możliwe jest rozegranie rundy PP tylko w wybranych kategoriach.
3. Rundę uznaje się za przeprowadzoną także w przypadku, gdy w danej kategorii nie sklasyfikowano żadnego zespołu.
4. Do klasyfikacji PP są sumowane najlepsze wyniki za miejsca zajęte w klasyfikacjach końcowych poszczególnych imprez zgodnie z poniższą tabelą:

Liczba przeprowadzonych rund w danym roku	Liczba zaliczanych najlepszych wyników w kategorii dzieci, młodzieży i juniorów	Liczba zaliczanych najlepszych wyników w kategorii dorosłych
poniżej 5	klasyfikacji nie przeprowadza się	klasyfikacji nie przeprowadza się
n (większe niż 4)	$2 + (n / 5)$	$n / 2$

5. Podstawą przyznawania punktów do klasyfikacji PP są wyniki końcowe imprez przekazywane przez organizatorów Sędziemu Głównemu PP.
6. Do klasyfikacji PP są punktowane zespoły liczące od jednej do trzech osób.
7. Na imprezach wieloetapowych, gdy na niektórych etapach zespół startował w stanie niekompletnym, wyniki rundy sumuje się odrębnie dla każdego uczestnika.
8. Punkty do klasyfikacji PP przyznaje się każdemu członkowi zespołu według poniższej tabeli:

	TD, TM, TJ	TU	TZ
1 miejsce	30	20	30
2 miejsce	27	18	27
3 miejsce	25	17	25

4 miejsce	24	16	24
5 miejsce	23	15	23
...
19 miejsce	9	1	9
...
27 i dalsze miejsce	1	1	1

9. W przypadku zajęcia tego samego miejsca przez dwa bądź więcej zespołów wszystkie otrzymują tę samą liczbę punktów przewidzianą za to miejsce w regulaminie PP.
10. Przy ustalaniu kolejnych miejsc w sytuacji, o której mowa w pkt 9, brana jest pod uwagę liczba zespołów, jakie sklasyfikowano przed danym zespołem.
11. W przypadku równej liczby punktów zdobytych w ciągu roku o miejscu decydują w kolejności (spośród wszystkich wyników uczestnika):
 - a. wynik kolejnej (licząc od pierwszej) najwyżej punktowanej imprezy,
 - b. liczba lepszych wyników w bezpośredniej rywalizacji.

III. Zasady przyznawania rangi rundy PP

1. Prawo do ubiegania się o nadanie imprezie odpowiedniej rangi mają wszystkie organizacje i osoby prywatne, które w latach poprzednich były organizatorami InO opartych na „Zasadach punktacji i współzawodnictwa w turystycznych InO PTTK” opracowanych przez KInO ZG PTTK.

-
2. Zgłoszenie imprezy do klasyfikacji PP powinno być dokonane przez organizatora poprzez formularz na stronie KInO ZG PTTK do końca listopada roku poprzedzającego imprezę.
 3. Impreza PP składa się z minimum:
 - a. 2 etapów w kategoriach TD, TM, TJ ,
 - b. 3 etapów w kategorii dorosłych, w tym co najmniej 1 nocnego,
 - c. 1 etapu w przypadku imprezy długodystansowej.
 4. Wyboru imprez dokonuje KInO ZG PTTK na podstawie zgłoszeń, opinii Sędziego Głównego PP i analizy dostępnych materiałów, w głosowaniu jawnym zwykłą większością głosów.
 5. KInO ZG PTTK ma obowiązek poinformować wszystkich organizatorów zgłoszonych imprez o podjętych decyzjach w terminie 14 dni od daty głosowania.
 6. Organizator ma obowiązek umieścić w regulaminie, na stronie internetowej oraz w materiałach promocyjnych logo PTTK, logo PP oraz link do strony Komisji.

III. Postanowienia końcowe

1. Zwycięzcy PP w klasyfikacji końcowej otrzymują puchary Komisji InO ZG PTTK.
2. Rozstrzygnięcie spraw spornych i protestów dotyczących PP należy do Sędziego Głównego PP.
3. Interpretacja niniejszego regulaminu należy do KInO ZG PTTK.
4. Odwołania od decyzji Sędziego Głównego PP rozpatruje KInO ZG PTTK.
5. Regulamin wchodzi w życie 01.01.2026 r. Anuluje się poprzednio wydane regulaminy Pucharu Polski i Pucharu Polski Młodzieży.

Regulamin Wyróżnienia

„ZASŁUŻONY DLA ROZWOJU TURYSTYCZNYCH IMPREZ NA ORIENTACJĘ”

I. Postanowienia ogólne

1. Komisja Imprez na Orientację Zarządu Głównego PTTK (dalej: Komisja) ustanawia wyróżnienie „Zasłużony dla rozwoju turystycznych imprez na orientację” (dalej: wyróżnienie lub zasłużony dla InO).
2. Celem wprowadzenia wyróżnienia jest uhonorowanie osób, które przyczyniły się do rozwoju turystycznych imprez na orientację (dalej: turystyczne InO) poprzez działalność organizacyjną.

II. Kryteria przyznawania wyróżnienia

1. Wyróżnienie może być nadane osobie, która w okresie co najmniej 5 lat, współpracując przy organizacji co najmniej 15 imprez, nieodpłatną pracą (działaniami innymi niż przygotowanie map lub tras) przyczyniła się do rozwoju turystycznych InO, niezależnie od charakteru tej pracy i rodzaju wykonywanych zadań.
2. Działania (kryteria) uwzględniane przy organizacji turystycznych InO dowolnego szczebla to:
 - a. organizacja bazy, kwatermistrzostwo, zwłaszcza wieloletnie służenie jako gospodarz (baza) turystycznej InO;
 - b. kontakty z dyrektorami placówek, leśniczymi, przedstawicielami władz, sponsorami;
 - c. praca w sekretariacie, prowadzenie rozliczeń, obsługa startów i met;
 - d. pomoc przy sędziowaniu i sporządzaniu wyników, opieka nad uczestnikami (w tym przygotowywanie posiłków i napojów) i sprzętem;

-
- e. zapewnienie zaplecza logistycznego (zakupy i transport sprzętu, przewożenie uczestników, nagrody i inne);
 - f. wykonywanie lampionów i przygotowywanie innych niezbędnych materiałów;
 - g. rozstawianie, zbieranie lampionów w terenie, weryfikacja koncepcji tras;
 - h. szczególna praca z młodzieżą, w tym opiekowanie się grupami młodzieży podczas imprez;
 - i. inne, niewymienione przez Komisję.
3. Spełnione kryteria powinny być wyszczególnione przez wnioskującego i udokumentowane załącznikami (takimi jak regulaminy lub protokoły, potwierdzenia kierownika imprezy lub członka zarządu oddziału PTTK).
 4. Wyróżnione osoby mogą, lecz nie muszą, być członkami PTTK.

III. Zasady przyznawania wyróżnienia

1. Wniosek o nadanie wyróżnienia może złożyć dowolna osoba.
2. Wnioskowanie odbywa się poprzez wypełnienie formularza znajdującego się na stronie internetowej Komisji (wg wzoru załączonego do regulaminu)
3. Po wzięciu wniosku Komisja głosuje nad nim i w ciągu miesiąca informuje o wyniku.
4. W przypadku negatywnego rozpatrzenia, wnioskującemu podaje się powód odrzucenia.
5. Komisja ma obowiązek zapoznać się z poprzednimi wnioskami w przypadku rozpatrywania kolejnego wniosku dotyczącego tego samego kandydata.
6. Wniosek o nadanie wyróżnienia powinien być przedstawiony Komisji co najmniej na dwa miesiące przed przewidywanym terminem wręczenia.

-
7. Wyróżnienie jest wręczane w uroczysty sposób przez przedstawicieli lokalnego środowiska.

IV. Ewidencja i postanowienia końcowe

1. Komisja prowadzi ewidencję wniosków i wyróżnień zawierającą: imię, nazwisko i środowisko osoby objętej wnioskiem (odznaczonej), imię i nazwisko osoby wnioskującej, datę wpłynięcia wniosku, datę rozpatrzenia wniosku, rezultat rozpatrzenia wniosku, ewentualne uzasadnienie negatywnego rozpatrzenia, numer kolejny.
2. Prawo interpretacji niniejszego regulaminu przysługuje Komisji.
3. Regulamin wyróżnienia został zatwierdzony przez Komisję i wchodzi w życie z dniem 1 lipca 2025 r.

Komisja Imprez na Orientację

Honorowi Przodownicy Imprez na Orientację



W bieżącej kadencji Komisja rozpatrzyła wnioski o nadanie tytułu Honorowego Przodownika Imprez na Orientację, wyróżniając 2 osoby.

Jarosław Kabuła HPIInO 84

Od 20 lat czynnie zaangażowany w rozwój InO. Organizował imprezy rangi PPG, PP (Gosk), MP (Matnia 2009), DMP (2010), NMP (2011). Autor tras podczas OTTInO, w latach 2010-2013 pełnił rolę przewodniczącego zespołu ds. regulaminów w KInO ZG PTTK . Od 2013 roku czynny członek RW 193.

Sławomir Frynas HPIInO 85

Członek Oddziału Miejskiego w Lublinie. Przez wiele lat pełnił funkcję prezesa Klubu Organizatorów Turystyki i Krajoznawstwa. Organizował imprezy rangi ogólnopolskiej, m.in. Wiosenne Akademickie Marsze na Orientację WAMnO, Krokusy, a także imprezy regionalne, m.in. „Cwaniaki”. W 2012 roku był kierownikiem Złotu Przodowników Imprez na Orientację. Prowadzi referat InO. Odznaczony Honorową Odznaką PTTK w stopniu złotym oraz brązową odznaką „Za pracę PTTK wśród młodzieży”

Zuzanna Malanowska

Pożegnania

Jacek Gdula HPIInO 56



Jacek zmarł 4 czerwca 2025 roku, PIInO nr 205. Założyciel i najstarszy reprezentant klubu Orientop. Był związany z sekcją biegu na orientację WKS Śląsk. Jako doświadczony PIInO był członkiem Komisji Imprez na Orientację ZG, m.in. brał udział w dokumentowaniu i przekazywaniu historii orientacji - był członkiem podkomisji ds. historii InO w Komisji InO ZG. W ostatnich latach był mocno zaangażowany w orientację precyzyjną jako uczestnik i organizator zawodów międzynarodowych.

Andrzej Przychodzeń HPIInO 58



Andrzej zmarł w Warszawie 12 stycznia 2025 roku w wieku 74 lat, był autorem i uczestnikiem wielu tras rangi regionalnej i ogólnopolskiej. Był członkiem Harcerskiego Klubu Turystycznego Trep z Warszawy. Poza aktywnością turystyczną Andrzej był od lat reprezentantem Komisji Sportów Popularnych i Turystyki w rajdach nawigacji samochodowej, wielokrotnie zdobywając tytuły Mistrza i Wicemistrza Polski w klasyfikacji klubowej i indywidualnej. Był organizatorem rajdów nawigacyjnych i turystycznych. Był także sędzią sportowym, współorganizatorem rajdów (Rajd Warszawski, Rajd Barbórka i in.). Za działalność w obszarze turystyki uhonorowany został odznakami: Zasłużony dla Kultury Fizycznej, Zasłużony dla Automobilklubu Polski, Zasłużony dla Polskiego Związku Motorowego.

Odnaczenia dla Przodowników Imprez na Orientację

Rok 2025 dostarczył wielu imprez ogólnopolskich, Pucharów Polski, po kilku latach przerwy odbyły się Drużynowe Mistrzostwa Polski, odbyła się również Matnia. W tym roku również wielu przodowników imprez na orientację otrzymało znaczące wyróżnienia, jak Honorowa Odznaka PTTK w stopniu złotym dla Barbary Szmyt czy Medal „Pro Patria” dla Dariusza Mazurka.

Warto zwrócić uwagę jeszcze jedno szczególne wyróżnienie. 17 listopada 2025 roku Joanna Kuźba PIŃO 727 oraz Iwona Gniewkowska PIŃO 729 z Oddziału Regionalnego PTTK w Gdańsku zostały uhonorowane Medalem Komisji Edukacji Narodowej oraz tytułem „Nauczyciel Kraju Ojczystego”. Ministerstwo Edukacji Narodowej oraz PTTK wyróżniają w ten sposób osoby szczególnie zasłużone w popularyzacji turystyki i krajoznawstwa wśród dzieci i młodzieży.

Wielkie gratulacje dla wszystkich wyróżnionych!

